

	<b>Vorlage zum öffentlichen Teil der Sitzung</b>	<b>am</b>	<b>TOP</b>
	<b>des Stadtentwicklungsausschusses</b>		
	<b>des Hauptausschusses</b>		
X	<b>der Stadtvertretung</b>	26.09.19	22

- Personalrat: nein
- Gleichstellungsbeauftragte: nein
- Schwerbehindertenbeauftragte/r: nein
- Seniorenbeirat: nein
- Kinder- und Jugendbeirat: nein

## **1. Änderung des Bebauungsplanes Nr. 71 (Gebiet nördlich Marktplatz, südlich Am Strande, zwischen Schlamerstraße im Westen und Bebauung Brückstraße im Osten)**

### **A) SACHVERHALT**

In ihrer Sitzung am 22.03.2018 beschloss die Stadtvertretung die Aufstellung einer 1. Änderung des Bebauungsplanes Nr. 71 (Gebiet nördlich Marktplatz, südlich Am Strande, zwischen Schlamerstraße im Westen und Bebauung Brückstraße im Osten) mit dem Ziel der Steuerung der Zulässigkeit von Ferienwohnungen.

Vom Büro Seebauer, Wefers & Partner wurde nun ein entsprechender Planentwurf mit Begründung vorgelegt. Entsprechende Unterlagen sind dieser Vorlage zur Kenntnis beigefügt.

### **B) STELLUNGNAHME**

Da durch diese Planänderung möglicherweise Grundzüge der Planung berührt werden, erfolgt eine Umstellung des Planverfahrens nach § 13 a BauGB als Bebauungsplan der Innenentwicklung im beschleunigten Verfahren, für das die Vorschriften des § 13 Abs. 2 und 3 BauGB gelten.

Der Innenstadtbereich wurde hinsichtlich der vorhandenen Wohnnutzung und gewerblichen Nutzung, anhand von statistischen Daten, einer Ortsbegehung sowie die Ferienwohnungsnutzung zusätzlich durch Auswertung typischer Internetportale, überprüft.

Der Anteil an Ferienwohnungen, betrachtet über den Gesamtbereich an den insgesamt vorhandenen Wohnungen, beträgt 21,5 %.

Der Anteil an Ferienwohnungen an den vorhandenen gewerblichen Nutzungen erreicht 44,5 %.

Vor dem Hintergrund des im Innenstadtbereich erreichten Nutzungsanteils Ferienwohnung zu Dauerwohnung erfolgt der Ausschluss von Ferienwohnungen als bestimmte Art der Nutzung.

Damit sind neue Ferienwohnungen ausgeschlossen.

### **C) FINANZIELLE AUSWIRKUNGEN**

Für die bereits beauftragten Planungsleistungen stehen entsprechend Haushaltsmittel zur Verfügung.

### **D) BESCHLUSSVORSCHLAG**

1. Die 1. Änderung des Bebauungsplanes Nr. 71 (Gebiet nördlich Marktplatz, südlich Am Strande, zwischen Schlamerstraße im Westen und Bebauung Brückstraße im Osten) wird im beschleunigten Verfahren gemäß § 13 a BauGB durchgeführt.
2. Gemäß § 13 Abs. 2 Nr. 1 BauGB wird von einer frühzeitigen Unterrichtung und Erörterung nach § 3 Abs. 1 BauGB und § 4 Abs. 1 BauGB abgesehen.
3. Der Entwurf der 1. Änderung des Bebauungsplanes Nr. 71 (Gebiet nördlich Marktplatz, südlich Am Strande, zwischen Schlamerstraße im Westen und Bebauung Brückstraße im Osten) mit Begründung wird in der vorliegenden Fassung gebilligt / mit folgenden Änderungen gebilligt.
4. Der Entwurf der 1. Änderung des Bebauungsplanes Nr. 71 mit Begründung ist gemäß § 3 Abs. 2 BauGB in Verbindung mit § 4 Abs. 2 BauGB öffentlich auszulegen und die beteiligten Träger öffentlicher Belange von der Auslegung zu benachrichtigen. Zusätzlich sind der Inhalt der Bekanntmachung der öffentlichen Auslegung und die nach § 3 Abs. 2 Satz 1 BauGB auszulegenden Unterlagen ins Internet einzustellen und über den digitalen Atlas Nord des Landes Schleswig-Holstein zugänglich zu machen.

#### Abstimmungsergebnis:

Gesetzliche Anzahl der Ausschussmitglieder/Stadtvertreter/innen:

Anwesend:

Ja-Stimmen:


Nein-Stimmen:

Stimmenthaltungen:

Bemerkung:

Aufgrund des § 22 GO waren keine/folgende Ausschussmitglieder/Stadtvertreter/innen von der Beratung und Abstimmung ausgeschlossen; sie waren weder bei der Beratung noch bei der Abstimmung anwesend.

In Vertretung:



(Folkert Loose)  
Erster Stadtrat

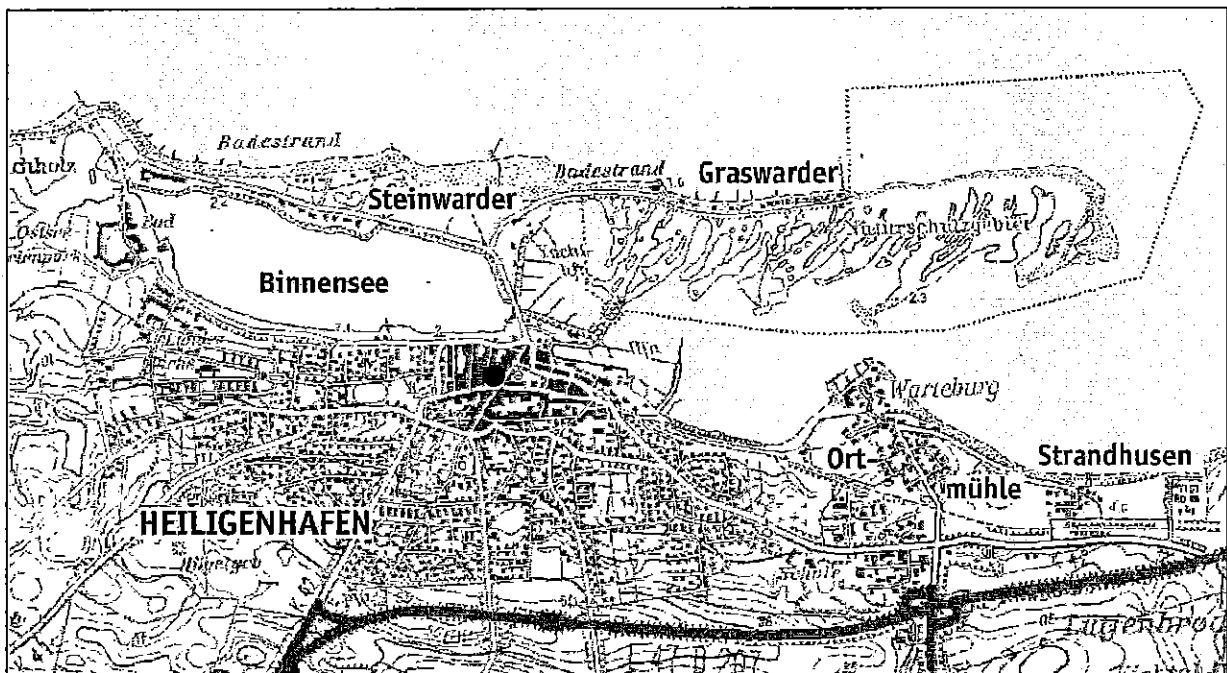
Sachbearbeiterin / Sachbearbeiter	28.08.19
Amtsleiterin / Amtsleiter	28.08.19
Büroleitender Beamter	28.08.19



21.08.2019

# Stadt Heiligenhafen

## 1. Änderung Bebauungsplan Nr. 71 „nördlich Marktplatz, südlich Am Strande, zwischen Schlamerstraße im Westen und Bebauung Brückstraße im Osten“ Begründung



Verfahrensstand



■ Aufstellungsbeschluss (§ 2(1) BauGB)  
■ Öffentliche Auslegung (§ 3(2) BauGB)  
■ Beteiligung der Behörden und der TOB (§ 4(2) BauGB)  
□ Satzungsbeschluss (§ 10(1) BauGB)  
□ Bekanntmachung (§ 10(3) BauGB)



Stadt Heiligenhafen  
1. Änderung Bebauungsplan Nr. 71  
„nördlich Marktplatz, südlich Am Strande, zwischen  
Schlamerstraße im Westen und Bebauung Brückstraße im Osten“  
Begründung

Auftraggeber  
Stadt Heiligenhafen  
Markt 4-5  
23774 Heiligenhafen

21.08.2019  
Entwurf

Planverfasser  
SWUP GmbH  
Landschaftsarchitektur, Stadtplanung und Mediation  
Harksheider Weg 115 C  
25451 Quickborn

Telefon 04106 | 766 88 80  
Telefax 04106 | 766 88 81  
swup.sh@swup.de  
www.swup.de

Bearbeitung:  
Dipl.-Ing. Petra Schimansky  
Dipl.-Ing. Karl Wefers



## Inhaltsverzeichnis

<b>0.</b>	<b>Präambel - Rechtsgrundlagen</b> .....	<b>1</b>
<b>1.</b>	<b>Planungsgegenstand</b> .....	<b>2</b>
1.1	Planungsanlass und Planungserfordernis.....	2
1.2	Lage des Plangebiets und räumlicher Geltungsbereich .....	3
1.3	Ausgangssituation .....	4
1.5	Bestehendes Planungsrecht .....	7
1.6	Übergeordnete Planungen und bestehendes Planungsrecht .....	9
1.6.1	Landesentwicklungsplan .....	9
1.6.2	Regionalplan .....	9
1.6.3	Entwicklung aus dem Flächennutzungsplan.....	10
<b>2.</b>	<b>Planinhalt und Abwägung</b> .....	<b>11</b>
2.1	Planungsziele .....	11
2.2	Planinhalte und Festsetzungen .....	11
2.2.1	Art der baulichen Nutzung .....	11
2.2.2	Fortgeltung.....	14
<b>3.</b>	<b>Verfahren</b> .....	<b>15</b>
3.1	Förmliches Verfahren .....	15
<b>4.</b>	<b>Durchführung des Bebauungsplans</b> .....	<b>16</b>
<b>5.</b>	<b>Flächenbilanz</b> .....	<b>16</b>
<b>6.</b>	<b>Beschluss über die Begründung</b> .....	<b>16</b>
<b>7.</b>	<b>Literatur- und Quellenverzeichnis</b> .....	<b>17</b>
<b>8.</b>	<b>Anlage</b> .....	<b>18</b>
	<b>Anlage 1</b>	
	Analyse Statistische Daten, Nutzungsanalyse nach Untergebieten ...	19



21.08.2019

Stadt Heiligenhafen | 1. Änderung B-Plan 71 „nördl. Marktplatz, südl. Am Strande, zwischen Schlamerstraße und Bebauung Brückstraße“ | Begründung

## **Begründung**

**zur 1. Änderung des Bebauungsplans Nr. 71 „nördlich Marktplatz, südlich Am Strande, zwischen Schlamerstraße im Westen und Bebauung Brückstraße im Osten“ der Stadt Heiligenhafen**

### **0. Präambel - Rechtsgrundlagen**

Die 1. Änderung Bebauungsplan Nr. 71 „nördlich Marktplatz, südlich Am Strande, zwischen Schlamerstraße im Westen und Bebauung Brückstraße im Osten“ wird auf der Grundlage folgender Gesetze und Verordnungen erstellt:

**Baugesetzbuch (BauGB)** in der Fassung der Bekanntmachung vom 03.11.2017 (BGBl. I, S. 3634).

**Verordnung über die bauliche Nutzung der Grundstücke (Baunutzungsverordnung - BauNVO)** in der Fassung der Bekanntmachung vom 21.11.2017 (BGBl. I, S. 3786).

**Verordnung über die Ausarbeitung der Bauleitpläne und die Darstellung des Planinhalts (Planzeichenverordnung 1990 - PlanzV 90)** vom 18.12.1990 (BGBl. 1991 I, S. 58), zuletzt geändert durch Artikel 3 des Gesetzes vom 04.05.2017 (BGBl. I S. 1057).

**Landesbauordnung für das Land Schleswig-Holstein (LBO)** vom 22.01.2009 (GVObL. Schl.-H. S. 6), zuletzt geändert durch Artikel 1 des Gesetzes vom 14.06.2016 (GVObL. Schl.-H. S. 369).

**Gesetz über Naturschutz und Landschaftspflege (Bundesnaturschutzgesetz - BNatSchG)** vom 29.07.2009 (BGBl. I S. 2542), zuletzt geändert durch Artikel 1 des Gesetzes vom 15.09.2017 (BGBl. I S. 3434).

**Gesetz zum Schutz der Natur (Landesnaturschutzgesetz - LNatSchG)** vom 24.02.2010 (GVObL. Schl.-H. S. 301), zuletzt geändert durch Artikel 1 des Gesetzes vom 27.05.2016 (GVObL. Schl.-H. S. 162).

**Gemeindeordnung für Schleswig-Holstein (GO)** in der Fassung vom 28.02.2003 (GVObL. Schl.-H. 2003, S. 57), zuletzt geändert durch Artikel 1 des Gesetzes vom 14.03.2017 (GVObL. Schl.-H. S. 140).



21.08.2019

Stadt Heiligenhafen | 1. Änderung B-Plan 71 „nördl. Marktplatz, südl. Am Strande, zwischen Schlamerstraße und Bebauung Brückstraße“ | Begründung

## 1. Planungsgegenstand

### 1.1 Planungsanlass und Planungserfordernis

Im Rahmen der letzten umfassenden BauGB/BauNVO Novelle hat der Gesetzgeber eine umfassende Neuregelung zum Umgang mit dem Ferienwohnen getroffen. In der BauNVO wird nach § 13 der § 13a Ferienwohnungen eingefügt, der diese Nutzung definiert und ihre ausnahmsweise oder allgemeine Zulässigkeit in den verschiedenen Baugebietstypen (§§ 2 bis 7 BauNVO) regelt. Ferienwohnungen gehören danach zu den „sonstigen nicht störenden Gewerbebetrieben“, zu den „sonstigen Gewerbebetrieben“ oder zu den „kleinen Betrieben des Beherbergungsgewerbes“ bzw. den „Betrieben des Beherbergungsgewerbes“. § 13a ist vom Gesetzgeber als rechtliche Klarstellung aufgenommen worden und wird ohne Übergangsvorschriften wirksam. Das Gesetz ist am 13.05.2017 in Kraft getreten. Das bedeutet Ferienwohnungen werden neben dem Dauerwohnen grundsätzlich zulässig und diese Einordnung tritt rückwirkend ein.

Mit dieser rechtlichen Klarstellung sind eingehende Bauanträge für die Nutzungsumwandlung von bestehenden Wohnungen zu Ferienwohnungen oder für die neue Errichtung von Gebäuden mit Ferienwohnungen in Wohn- und Mischgebieten, unabhängig ob es sich um einen Antrag nach § 30 BauGB „Zulässigkeit von Vorhaben im Geltungsbereich eines Bebauungsplans“ oder nach § 34 BauGB „Zulässigkeit von Vorhaben innerhalb der im Zusammenhang bebauten Ortsteile“ handelt, grundsätzlich genehmigungsfähig und positiv zu behandeln.

Für die Innenstadt von Heiligenhafen werfen die mit der Gesetzesänderung ermöglichte potenzielle Umnutzung vorhandenen Wohnraums zu Ferienwohnungen sowie die Neuanlage von Ferienwohnungen/ Gebäuden mit Ferienwohnungen eine Problemlage für die städtebauliche Ordnung und Entwicklung in diesem Quartier auf. Es drohen städtebauliche Spannungen durch den nicht erwünschten Entzug von Wohnraum und eine Verdrängung der Wohnnutzung für die örtliche Bevölkerung, den Verlust bezahlbaren Wohnraums für Einwohner, den Verlust von Hauptwohnsitzen der Erwerbstätigen, steigende Boden- und Mietpreise, fehlende Ausnutzung vorhandener Infrastruktur (z.B. Schulen), Leerstand von Ferienwohnungen außerhalb der Saison, mögliche negative Auswirkungen auf den innerstädtischen Einzelhandel einschließlich Umstrukturierung des Einzelhandels weg vom täglichen Bedarf und durch Zunahme von Verkehr durch Einpendler.

Die Stadtvertretung Heiligenhafen hat in ihrer Sitzung am 22.03.2018 die Aufstellung der 1. Änderung des Bebauungsplans Nr. 71 „nördlich Marktplatz, südlich Am Strande, zwischen Schlamerstraße im Westen und Bebauung Brückstraße im Osten“ mit dem Planungsziel

- Steuerung der Zulässigkeit von Ferienwohnungen durch Festsetzungen zu Art und ggf. Maß der baulichen Nutzung;
- weitgehender Ausschluss bzw. Feinsteuerung der Nutzungsart „Ferienwohnungen“ nach § 1 Abs. 5 bis 9 BauNVO.





21.08.2019

Stadt Heiligenhafen | 1. Änderung B-Plan 71 „nördl. Marktplatz, südl. Am  
Strande, zwischen Schlamerstraße und Bebauung Brückstraße“ | Begründung

beschlossen.

Es liegt ein rechtskräftiger Bebauungsplan für das Gebiet vor, der als bestimmter Bebauungsplan gemäß § 30 Abs. 1 BauGB aufgestellt ist. Mit der 1. Änderung des Bebauungsplans wird daher die Feinsteuerung der Nutzungsart „Ferienwohnungen“ nach § 1 Abs. 5 bis 9 BauNVO bezweckt.

Die Änderung berührt möglicherweise durch Änderungen beim Gebietstyp die Grundzüge der Planung. Die Änderung erfolgt daher im Verfahren nach § 13 a BauGB als Bebauungsplan der Innenentwicklung im beschleunigten Verfahren, für das die Vorschriften des § 13 Abs. 2 und 3 BauGB gelten. Mit dem Bebauungsplan erfolgt keine Erweiterung der zulässigen Grundfläche. Die Änderungen haben keine Umweltauswirkungen. Gemäß § 13 Abs. 2 Nr. 1 BauGB kann im vereinfachten Verfahren von der frühzeitigen Unterrichtung und Erörterung nach § 3 Abs. 1 und § 4 Abs. 1 abgesehen werden. Gemäß § 13 Abs. 3 BauGB wird im vereinfachten Verfahren von der Umweltprüfung abgesehen. Bei der Beteiligung der Öffentlichkeit und der Behörden ist darauf hinzuweisen, dass von einer Umweltprüfung abgesehen wird.

Mit der Ausarbeitung der 1. Änderung des Bebauungsplanes Nr.71 und der Begründung ist die SWUP GmbH, Landschaftsarchitektur, Stadtplanung und Mediation in Quickborn beauftragt.

## 1.2 Lage des Plangebiets und räumlicher Geltungsbereich

Das Plangebiet der 1. Änderung umfasst die Bauflächen des Mischgebietes, des Sonstigen Sondergebietes und des Kerngebietes des bestehenden Bebauungsplans Nr. 71 der Stadt Heiligenhafen.

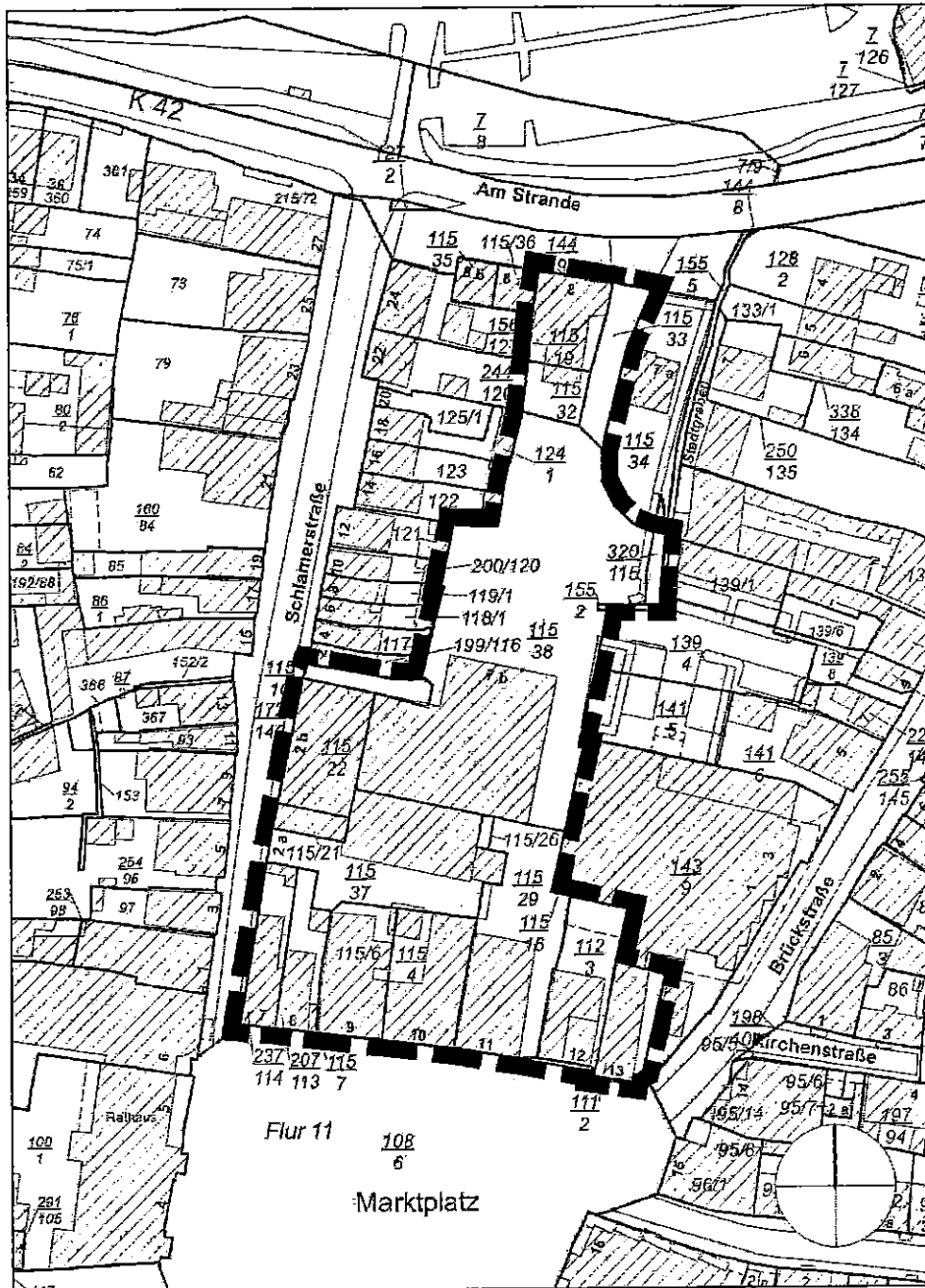
Der Geltungsbereich umfasst eine Fläche von ca. 5.930 m<sup>2</sup> (0,59 ha) und ist der folgenden Abbildung zu entnehmen.



21.08.2019

Stadt Heiligenhafen | 1. Änderung B-Plan 71 „nördl. Marktplatz, südl. Am Strande, zwischen Schlamerstraße und Bebauung Brückstraße“ | Begründung

Abbildung 1: Geltungsbereich der 1. Änderung des Bebauungsplans Nr. 71



### 1.3 Ausgangssituation

Das Plangebiet wurde hinsichtlich der vorhandenen Wohnnutzung und gewerblichen Nutzungen anhand von statistischen Daten, einer Ortsbegehung sowie die



21.08.2019

Stadt Heiligenhafen | 1. Änderung B-Plan 71 „nördl. Marktplatz, südl. Am Strande, zwischen Schlamerstraße und Bebauung Brückstraße“ | Begründung

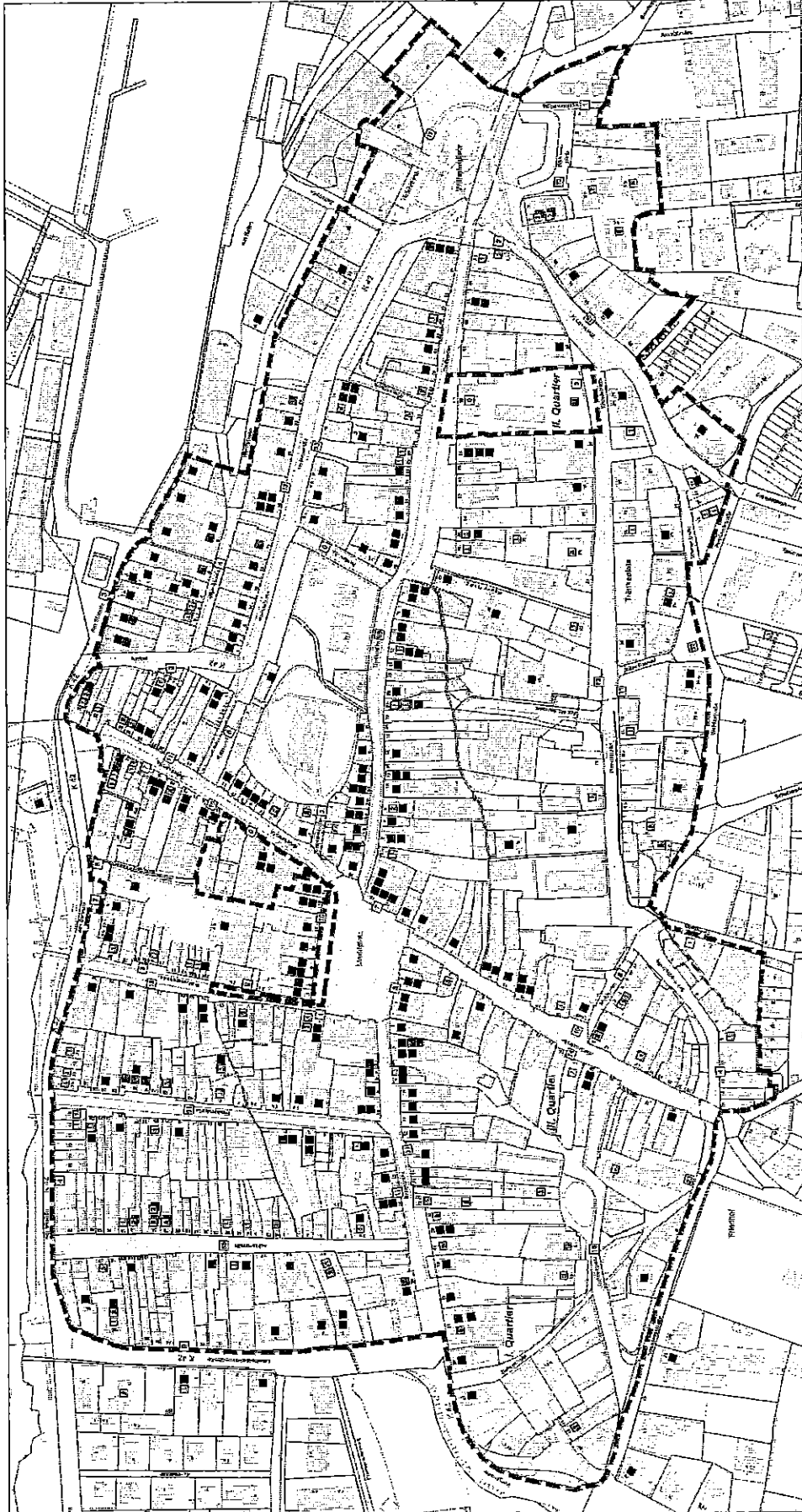
Ferienwohnungsnutzung zusätzlich durch Auswertung für Heiligenhafen typischer Internetportale für Vermietungsangebote <sup>1</sup> analysiert.

An dieser Stelle wird, obwohl der Bebauungsplan Nr. 71 nur eine kleine Teilfläche des Innenstadtbereichs umfasst, die Gesamtbetrachtung wiedergegeben, weil dies einer gesamtinnerstädtischen Einordnung der Analyse dient und der Bebauungsplan im innerstädtischen Gesamtzusammenhang zu betrachten ist.

Aus dieser Bestandsaufnahme der Nutzungen ergibt sich eine charakteristische Mischung von Wohnen mit Einzelhandelsbetrieben, Schank- und Speisewirtschaften, Geschäfts- und Büronutzungen, Dienstleistungsgewerbe, Beherbergungsbetrieben wie Hotels, Pensionen oder Bed & Breakfast. Ferienwohnungen sind im gesamten Innenstadtbereich vorhanden. Die nachfolgende Abbildung zeigt die festgestellte Verteilung der Nutzungen, einschließlich der Wohnnutzung anhand der gemeldeten Haushalte. Sie kennzeichnet auch bisher nicht genehmigte Ferienwohnungsangebote.

---

<sup>1</sup> <https://www.heiligenhafen-touristik.de/index.php/ferienwohnungen.html#!m/1/search/list>  
[https://www.freie-terme.de/stadtgebiet.html#Belegung\\_2\\_-\\_4\\_Personen](https://www.freie-terme.de/stadtgebiet.html#Belegung_2_-_4_Personen)



[Symbol 1]	Nutzung: Ferienwohnung
[Symbol 2]	Ausdehnung der bestehenden, mehrstöckigen Ferienwohnungen
[Symbol 3]	In Bereichen zur Nutzungskürzelung ausschließlich zugewandene Ferienwohnungen
[Symbol 4]	Ferienwohnung als gewerbliche Nutzung
[Symbol 5]	Nutzung: Hotel, Pension, Appartementsvermietung
[Symbol 6]	Nutzung: Oberflächengestaltung, Gastronomie
[Symbol 7]	Nutzung: Handel und Dienstleistungen
[Symbol 8]	Nutzung: Wohnen, Anzahl: 1000 Wohneinheiten
[Symbol 9]	Abgrenzung von Untergebieten der Innenstadt

## Stadt Heiligenhafen

**B-Plan Nr. 92 für das Gebiet "Innenstadtbereich"**  
**1. Änderung B-Plan Nr. 68 "Rückstr. 1-11"**  
**1. Änderung B-Plan 71 "nördlich Marktplatz"**

Analysis und Übersicht aller Nutzungen  
 (Ferienwohnung, Wohnen, Gewerbe und Handel,  
 Dienstleistung)  
 M 1:1.000  
 15.08.2019

Planverfasser:  
 Landschaftsarchitekt, Stadtplanung und Medizin  
 Prof. Dr. Ingrid Schmalzer  
 Prof. Dr. Ingrid Schmalzer  
 Prof. Dr. Ingrid Schmalzer



21.08.2019

Stadt Heiligenhafen | 1. Änderung B-Plan 71 „nördl. Marktplatz, südl. Am Strande, zwischen Schlamerstraße und Bebauung Brückstraße“ | Begründung

Die Auswertung<sup>2</sup> zeigt folgendes Bild:

- Insgesamt sind im Innenstadtbereich derzeit 709 Haushalte vorhanden. 12 weitere Wohneinheiten an der Schmiedestraße sind in Kürze bezugsfertig.
- 156 Ferienwohnungen sind regulär angemeldet und genehmigt, weitere 38 Ferienwohnungen sind dies nicht.
- Der Anteil an Ferienwohnungen im Innenstadtbereich an den insgesamt vorhandenen Wohnungen (in Summe 903) liegt über das Gesamtgebiet betrachtet bei 21,5 %, d.h. mehr als 1/5 der Wohnungen im Innenstadtbereich stehen zur Wohnnutzung für die ortsansässige Bevölkerung bereits nicht mehr zur Verfügung.
- Bei der Auswertung nach Untergebieten reicht die Spanne des Anteils, den Ferienwohnungen an den Wohneinheiten einnehmen, von 13,0 % bis 45,3 %.
- Die im Innenstadtbereich ansässigen anderen gewerblichen Nutzungen - bestehend aus Dienstleistungsangeboten, Geschäften, Büros, Einzelhandel, Schank-Speisewirtschaften, weiteren Beherbergungsbetrieben wie Hotels sowie sonstigen Gewerbenutzungen - summieren sich auf 242.
- Der Anteil an Ferienwohnungen im Innenstadtbereich an den insgesamt vorhandenen gewerblichen Nutzungen (in Summe 436) erreicht über das Gesamtgebiet betrachtet 44,5 %.
- Die Nutzungsmischung von gewerblichen Nutzungen einschließlich Ferienwohnungen zu Wohnen im Innenstadtbereich liegt insgesamt bei einem Verhältnis von etwa 1 : 2 (0,55). Werden die Untergebiete hierzu betrachtet reicht das Verhältnis von etwa 1 : 5 (0,22) bis etwa 4 : 3 (1,30).

Die ausführliche Aufschlüsselung der Auswertung ist der Anlage 1 zu entnehmen.

### 1.5 Bestehendes Planungsrecht

Für das Plangebiet liegt der rechtskräftige Bebauungsplan Nr. 71 aus dem Jahr 2005 vor (vgl. nachfolgende Abbildung). Als Art der baulichen Nutzung sind festgesetzt Mischgebiet, Kerngebiet und Sonstiges Sondergebiet „Großflächiger Einzelhandelsbetrieb“.

Die 1. Änderung des Bebauungsplans erfolgt für alle festgesetzten Baugebiete, weil die bestehenden textlichen Festsetzungen zur Art der baulichen Nutzung zwar bereits Ferienwohnungen ausschließen, die Formulierungen aber nach der BauNVO-Novelle Lücken aufweisen.

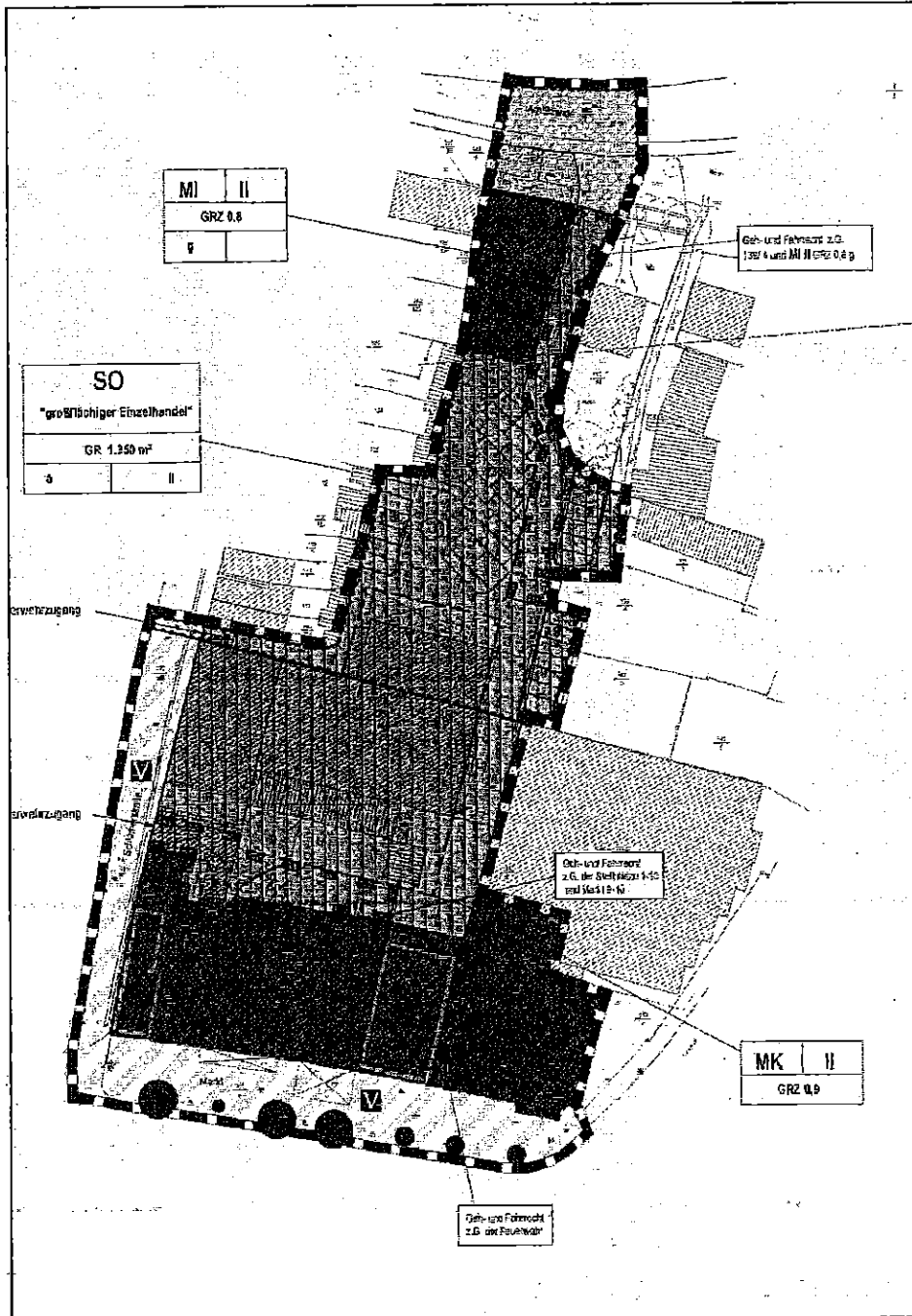
<sup>2</sup> Die Betrachtung der unterschiedlichen Nutzungen erfolgt nach deren Anzahl.



Stadt Heiligenhafen | 1. Änderung B-Plan 71 „nördl. Marktplatz, südl. Am  
Strande, zwischen Schlamerstraße und Bebauung Brückstraße“ | Begründung

21.08.2019

Abbildung 3: Rechtskräftiger Bebauungsplan Nr. 71 (Ausschnitt)





21.08.2019

Stadt Heiligenhafen | 1. Änderung B-Plan 71 „nördl. Marktplatz, südl. Am Strande, zwischen Schlamerstraße und Bebauung Brückstraße“ | Begründung

## 1.6 Übergeordnete Planungen und bestehendes Planungsrecht

### 1.6.1 Landesentwicklungsplan

Im Landesentwicklungsplan Schleswig-Holstein von 2010 ist die Stadt Heiligenhafen als Unterzentrum im ländlichen Raum definiert. Weiterhin gehört Heiligenhafen zu den Städten mit einem kontinuierlichen Bevölkerungswandel, auf welchen reagiert werden muss.

Der Landesentwicklungsplan führt dazu aus:

#### „Auf eine veränderte Wohnungsnachfrage reagieren

Mit dem demographischen Wandel werden sich Art und Umfang der Wohnungsnachfrage und der Flächenbedarf verändern. Während die Nachfrage nach Einfamilienhäusern deutlich zurückgehen wird, nimmt die Nachfrage nach neuen Wohnformen sowie generationsübergreifenden, alten- und behindertengerechten Wohnungen zu. Die Kommunen müssen sich bei der Flächenvorsorge, der Weiterentwicklung der Wohnungsbestände, der Gestaltung des Wohnumfelds und des Infrastrukturangebots auf diese Veränderungen einstellen.“ (S. 15 LEP)

### 1.6.2 Regionalplan

Der Regionalplan 2004 für den Planungsraum II für Schleswig-Holstein Ost mit der kreisfreien Stadt Lübeck und dem Kreis Ostholstein hebt die Bedeutung der Einwohnerentwicklung hervor:

„Die Einwohnerentwicklung in den Städten und Gemeinden des Planungsraums wird von der natürlichen Entwicklung und in entscheidendem Maße von der Zuwanderung und dem kommunalen Angebot an Wohnungen und Bauflächen abhängen. Vor allem für ... die ... zentralen Orte muss es darum gehen, eine weitere Abwanderung von Bürgerinnen und Bürgern durch Verbesserungen beim Wohnumfeld ... sowie durch die Bereitstellung von qualitätsvollen Neubauoptionen, nicht nur im Einfamilienhausbau, zu begrenzen.“ (S. 8 RP)

„Der Kreis Ostholstein und die Hansestadt Lübeck gehören in Schleswig-Holstein zu den Regionen mit dem höchsten Anteil älterer Mitbürgerinnen und Mitbürger. Bis zum Jahr 2015 wird der Alterungsprozess weiter fortschreiten und zu einer deutlichen Veränderung der Altersstruktur der Einwohnerinnen und Einwohner im Planungsraum führen. ... Die Veränderungen stellen neue Anforderungen an Wohnungsbau und Infrastruktur. Neben einer steigenden Nachfrage beispielsweise nach altengerechten Wohnungen und Pflegeeinrichtungen wird der Bedarf an Kindergartenplätzen oder Schulen rückläufig sein.“ (S. 9 RP)



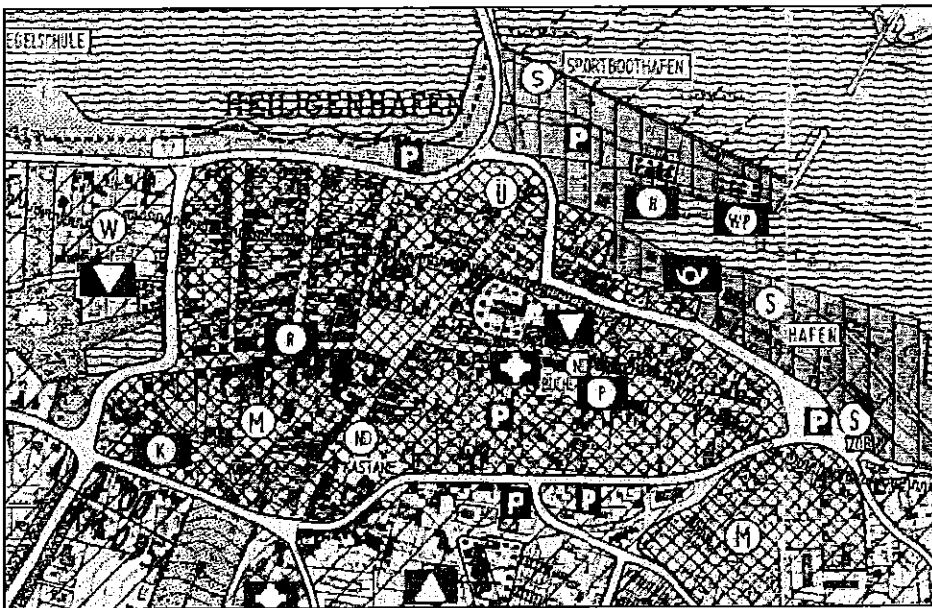
21.08.2019

Stadt Heiligenhafen | 1. Änderung B-Plan 71 „nördl. Marktplatz, südl. Am  
Strande, zwischen Schlamerstraße und Bebauung Brückstraße“ | Begründung

### 1.6.3 Entwicklung aus dem Flächennutzungsplan.

Der bestehende Bebauungsplan Nr. 71 ist aus den Darstellungen des wirksamen Flächennutzungsplanes der Stadt Heiligenhafen entwickelt, der das Plangebiet in diesem Bereich als Mischbaufläche darstellt (vgl. nachfolgende Abb.).

Abbildung 4: Ausschnitt des wirksamen Flächennutzungsplans der Stadt Heiligenhafen







21.08.2019

Stadt Heiligenhafen | 1. Änderung B-Plan 71 „nördl. Marktplatz, südl. Am Strande, zwischen Schlamerstraße und Bebauung Brückstraße“ | Begründung

## 2. Planinhalt und Abwägung

### 2.1 Planungsziele

Die Stadt Heiligenhafen verfolgt mit der Aufstellung der 1. Änderung des Bebauungsplans Nr. 71 insbesondere das Ziel der Sicherung des Wohnbedarfs der einheimischen Bevölkerung im Innenstadtbereich. Ein weiteres Ziel ist die Erhaltung, Erneuerung und Fortentwicklung des vorhandenen Innenstadtbereichs, speziell in dessen Funktion als zentraler Versorgungsbereich, den dieser sowohl hinsichtlich der verbrauchernahen Versorgung mit Einzelhandels- und Dienstleistungs-Angeboten als auch mit sozialen und kulturellen Angeboten für die örtliche Bevölkerung einnimmt.

Ein wesentlicher Aspekt zur Sicherung der oben genannten Funktionen ist die Einschränkung des Neubaus von Ferienwohnungen sowie die Einschränkung weiterer Umnutzung vorhandener Gebäude zu diesem Zweck im Innenstadtbereich.

### 2.2 Planinhalte und Festsetzungen

#### 2.2.1 Art der baulichen Nutzung

Für die im rechtskräftigen Bebauungsplan Nr. 71 festgesetzten Baugebiete erfolgt durch textliche Festsetzung eine Präzisierung zum Ausschluss von Ferienwohnungen als bestimmte Art der baulichen Nutzung mit Hilfe der Feinsteuerungsinstrumente nach § 1 Abs. 5 und Abs. 9 BauNVO. Die bestehenden textlichen Festsetzungen zur Art der baulichen Nutzung werden hierzu geändert und ergänzt.

Gemäß § 1 Abs. 5 und Abs. 9 BauNVO sind im Mischgebiet, im Kerngebiet und im Sonstigen Sondergebiet „Großflächiger Einzelhandelsbetrieb“ die in § 13a BauNVO aufgeführten Ferienwohnungen, als bestimmte Art der zulässigen Betriebe des Beherbergungsgewerbes und sonstigen Gewerbebetriebe, nicht zulässig.

Neben einzelnen Ferienwohnungen in einem Gebäude sind damit auch Ferienhäuser als gesamt genutzte Gebäude gemeint (vgl. § 13a Satz 1 BauNVO).

Der Ausschluss von Ferienwohnungen als bestimmte Art der Nutzung erfolgt vor dem Hintergrund des im Innenstadtbereich bereits vertretenen Nutzungsanteils, gerade im Vergleich zum Dauerwohnen, und dem in den letzten Jahren erkennbaren vermehrten Interesse für die Neuetablierung von Ferienwohnungen im Plangebiet. Die Analyse zeigt, dass im Plangebiet der 1. Änderung des Bebauungsplans Nr. 71 zwar keine Ferienwohnungen existieren, jedoch im Innenstadtbereich insgesamt, aufgeschlüsselt nach den Untergebieten des Bebauungsplans Nr. 92, mit

MI 1	49 FeWo von insg. 215 Wohnungen	22,8%
MI 2	11 FeWo von insg. 31 Wohnungen	35,5%
MI 3	46 FeWo von insg. 138 Wohnungen	33,3%
MI 4	50 FeWo von insg. 327 Wohnungen	15,3%



21.08.2019

Stadt Heiligenhafen | 1. Änderung B-Plan 71 „nördl. Marktplatz, südl. Am Strande, zwischen Schlamerstraße und Bebauung Brückstraße“ | Begründung

MI 5	3 FeWo von insg. 23 Wohnungen	13,0%
MI 6	24 FeWo von insg. 53 Wohnungen	45,3%
WA 1	11 FeWo von insg. 83 Wohnungen	13,3%

bereits ein hoher Anteil an Wohnungen im Innenstadtbereich aufgrund der Nutzung als Ferienwohnung dem Wohnbedarf der einheimischen Bevölkerung nicht mehr zur Verfügung steht.

Der Ausschluss von Ferienwohnungen für den Innenstadtbereich, der sich insbesondere auf den Neubau von Ferienwohnungen sowie die Einschränkung weiterer Umnutzung vorhandener Gebäude oder Erweiterungen zu diesem Zweck bezieht, ist zur Wahrung der städtebaulichen Ordnung und zur Vermeidung von Missständen erforderlich.

Im Innenstadtbereich ist eine breite Palette an unterschiedlichen Nutzungen und Angeboten der örtlichen Versorgung vorhanden. Neben Einzelhandel, Dienstleistungen, Gastronomie, Freizeit- und Gesundheitseinrichtungen stehen auch Infrastruktureinrichtungen aus dem öffentlichen, kulturellen und sozialen Bereich bereit, die von der einheimischen Bevölkerung ganzjährig genutzt werden. Durch die Nutzungsmischung mit Wohnen ist der Innenstadtbereich ganzjährig belebt und stellt einen attraktiven, vielfältigen Wohn-, Arbeits- und Lebensbereich dar, der neben seiner Bedeutung für den Tourismus (Anziehungspunkt, Einkaufen, Essengehen, Bummeln, Verweilen, Unterkunft) weiterhin vor allem für die ortsansässige Bevölkerung und deren Bedürfnisse von zentraler Bedeutung ist und dafür gesichert werden soll.

Ziel ist, dass der Innenstadtbereich auch außerhalb der Saison belebt ist, wozu die Sicherung der dort vorhandenen Wohnnutzung für die ortsansässige Bevölkerung gehört, um eine ganzjährige Frequenz zu generieren. Ferienwohnungen werden hauptsächlich während der Saison genutzt und stehen außerhalb der Saison vielfach leer, was bei einem zu hohen Anteil von Ferienwohnungen im Innenstadtbereich zu einer Verödung und Unternutzung der dortigen Einzelhandels-, Dienstleistungs-, Gastronomie-, Sozial- und Kulturangebote führen kann, mit nachteiligem Effekt auf dieses Nutzungs- und Infrastrukturangebot. Für den Innenstadtbereich ist daher die Erhaltung einer sozial stabilen Bevölkerungsstruktur, die durch die dauerhaft dort wohnenden Menschen gebildet wird, besonders wichtig. In der Innenstadt soll daher die Wohnfunktion nicht weiter in Richtung Ferienwohnen zu Lasten von Dauerwohnen verschoben werden.

Weiterhin sind im Innenstadtbereich die kurzen Entfernungen zu den verschiedenen fußläufig erreichbaren Angeboten für die ortsansässige Bevölkerung auch vor dem Hintergrund des demografischen Wandels mit einer immer älter werdenden Bewohnerstruktur und einem damit einhergehend sich häufig verkleinernden Aktionsradius der älteren Menschen von Interesse, weil in diesem Zusammenhang Wohnangebote in der Nähe zu örtlichen Versorgungs- und Infrastrukturangeboten wichtig und daher zu sichern und weiterzuentwickeln sind.

Heiligenhafen hat aufgrund der Lage an der Ostsee eine lange Tradition als Stadt mit Fremdenverkehrsfunktion. Seit den 1970er Jahren konzentriert sich die



21.08.2019

Stadt Heiligenhafen | 1. Änderung B-Plan 71 „nördl. Marktplatz, südl. Am Strande, zwischen Schlamerstraße und Bebauung Brückstraße“ | Begründung

Fremdenbeherbergung im Ferienpark westlich des Binnensees und auf dem Steinwarder in der „ersten Reihe“ an der Ostsee auf der nördlich zur Stadt vorgelagerten Nehrung. Damit sind in der Vergangenheit bereits städtebauliche Schwerpunkte für die Fremdenbeherbergung gesetzt worden.

Für den Innenstadtbereich und die übrigen Ortsteile Heiligenhafens südlich des Binnensees und der Hafenrinne bestand und besteht ein Vorrang auf der Wohn- und Versorgungsfunktion für die ortsansässige Bevölkerung. Teilweise ist eine für Badeorte typische Nutzungsmischung von Dauerwohnen und Ferienwohnen vertreten in Form von Wohngebäuden mit Nutzung zum Dauerwohnen kombiniert mit Touristenbeherbergung in Form von Einfamilienhäusern mit Einliegerwohnung zur Ferienvermietung.

In den vergangenen Jahren wurden – untersetzt durch einen städtebaulichen Masterplan - weitere Hotel- und Ferienhaus-/Ferienwohnungsprojekte auf dem Steinwarder und am Kommunalhafen in der „ersten Reihe“ an der Ostsee realisiert, wodurch es der Stadt gelungen ist, neben dem althergebrachten ein neues zeitgemäßes Unterkunfts- und Ferienangebot zu etablieren und neue Gästegruppen zu gewinnen. Dies hat auch zu einer überregional neuen Wahrnehmung der Stadt geführt.

Zurückliegende Erfahrungen zeigen, dass vor diesem Hintergrund des gestiegenen Interesses an Heiligenhafen als Tourismusdestination auch im Innenstadtbereich vorhandene Wohnungen oder Gebäude vermehrt zu Ferienobjekten umgewidmet bzw. Grundstücke mit neuen Ferienobjekten entwickelt werden, weil dies größere Ertragsmöglichkeiten bietet als eine Vermietung zum Dauerwohnen. Dies kann sich auch auf die verbliebenen Wohnungen als „Negativbeispiel“ auswirken. Die Unterschiede hinsichtlich der Rendite wirken sich auch auf die aufgerufenen Grundstücks- und Gebäudepreise aus, wenn Objekte auf den Markt kommen und zum Verkauf stehen. Der Erwerb von Objekten zum Dauerwohnen wird dadurch teurer und kann mit Angeboten, die auf eine Ferienwohnungsnutzung abzielen, nicht konkurrieren.

Gleichzeitig sind mit den neuen touristischen Angeboten, bspw. den Hotels, im Zusammenhang mit den dort entstandenen Arbeitsplätzen auch zusätzliche Wohnungsbedarfe entstanden, deren Befriedigung vor Ort angestrebt wird. Auch aus diesem Grund ist es erforderlich, Wohnungen zum Dauerwohnen in der Stadt zu sichern und zu entwickeln, gerade auch im Innenstadtbereich.

Die oben aufgezeigte nachteilige Entwicklung der Bodenpreise und des Entzugs von vorhandenem oder potentiell Wohnraum für die ortsansässige Bevölkerung im Innenstadtbereich bedarf einer städtebaulichen Steuerung, die mit den gewählten Festsetzungen erreicht wird.

Für ggf. doch bereits vorhandene, genehmigte Ferienwohnungen im Innenstadtbereich wird mit textlicher Festsetzung geregelt, dass gemäß § 1 Abs. 10 BauNVO Erweiterungen, Änderungen, Nutzungsänderungen und Erneuerungen unzulässiger aber bis einschließlich zum 22.03.2018 genehmigter Anlagen in Form von in § 13a BauNVO aufgeführten Ferienwohnungen ausnahmsweise zulässig sind. Erweiterungen werden dabei nur in untergeordnetem Umfang zugelassen.



21.08.2019

Stadt Heiligenhafen | 1. Änderung B-Plan 71 „nördl. Marktplatz, südl. Am Strande, zwischen Schlamerstraße und Bebauung Brückstraße“ | Begründung

Damit wird den ggf. doch vorhandenen Ferienwohnungen im Innenstadtbereich Rechnung getragen. Ihnen wird eine Erneuerungsfähigkeit und in diesem Zusammenhang in geringem Umfang auch eine Neugestaltung zugebilligt. Es sichert den Bestandschutz für die hier bestehenden, genehmigten Ferienwohnungen, die häufig seit vielen Jahren als Teil der Nutzungsmischung vorhanden und etabliert sind. Gleichzeitig wird für die bestimmte Art der Nutzung „Ferienwohnung“ als Gewerbebetrieb bzw. als Berherbergungsbetrieb im Innenstadtbereich damit eine aus dem Bestand gewachsene Obergrenze im Verhältnis zu den weiteren Nutzungen insbesondere zu Dauerwohnen und anderen gewerblichen Nutzungen gesetzt, die zur Sicherung und Weiterentwicklung der anderen städtebaulichen Funktionen des Innenstadtbereichs eingehalten werden soll.

### 2.2.2 Fortgeltung

Die textlichen Festsetzungen erfolgen als Änderungen und Ergänzungen der bestehenden textlichen Festsetzungen des Ursprungs-Bebauungsplans und greifen daher die bestehende Nummerierung auf. Die übrigen textlichen Festsetzungen des Ursprungs-Bebauungsplans wie auch die planzeichnerischen Festsetzungen gelten weiter fort.



21.08.2019

Stadt Heiligenhafen | 1. Änderung B-Plan 71 „nördl. Marktplatz, südl. Am Strande, zwischen Schlamerstraße und Bebauung Brückstraße“ | Begründung

### 3. Verfahren

#### 3.1 Förmliches Verfahren

Die Stadtvertretung hat in ihrer Sitzung am ..... den Aufstellungsbeschluss zur 1. Änderung des Bebauungsplanes Nr.71 gefasst. Die ortsübliche Bekanntmachung des Aufstellungsbeschlusses ist durch Abdruck in der „Heiligenhafener Post“ am ..... erfolgt.

Die Stadtvertretung hat in ihrer Sitzung am ..... den geänderten Aufstellungsbeschluss zur 1. Änderung des Bebauungsplanes Nr.71 gefasst. Die ortsübliche Bekanntmachung des Aufstellungsbeschlusses ist durch Abdruck in der „Heiligenhafener Post“ am ..... erfolgt.

Die Stadtvertretung hat am ..... den Entwurf des Bebauungsplanes mit Begründung beschlossen und zur Auslegung bestimmt.

Der Entwurf des Bebauungsplanes, bestehend aus der Planzeichnung (Teil A) und dem Text (Teil B), sowie die Begründung, haben in der Zeit vom ..... bis zum ..... während der Dienststunden gemäß § 3 Abs. 2 BauGB öffentlich ausgelegt. Die öffentliche Auslegung wurde mit dem Hinweis, dass Bedenken und Anregungen während der Auslegungsfrist von allen Interessierten schriftlich oder zur Niederschrift abgegeben werden können, am ..... durch Abdruck in der „Heiligenhafener Post“ ortsüblich bekannt gemacht.

Die Behörden und sonstigen Träger öffentlicher Belange, die von der Planung berührt sein können, wurden gem. § 4 Abs. 2 BauGB am ..... zur Abgabe einer Stellungnahme aufgefordert.

Die Stadtvertretung hat die Stellungnahmen der Öffentlichkeit und der Behörden und sonstigen Träger öffentlicher Belange am ..... geprüft. Das Ergebnis wurde mitgeteilt.

Die Stadtvertretung hat den Bebauungsplan, bestehend aus der Planzeichnung (Teil A) und dem Text (Teil B), am ..... als Satzung beschlossen und die Begründung durch einfachen Beschluss gebilligt.



21.08.2019

Stadt Heiligenhafen | 1. Änderung B-Plan 71 „nördl. Marktplatz, südl. Am Strande, zwischen Schlamerstraße und Bebauung Brückstraße“ | Begründung

#### 4. Durchführung des Bebauungsplans

Die 1. Änderung des Bebauungsplans Nr. 71 „nördlich Marktplatz, südlich Am Strande, zwischen Schlamerstraße im Westen und Bebauung Brückstraße im Osten“ hat keine haushaltsrechtlichen Auswirkungen für die Stadt Heiligenhafen.

#### 5. Flächenbilanz

PLANUNG Flächennutzung	Fläche in m <sup>2</sup>	Flächenanteil in % des Plangebietes
Sonstiges Sondergebiet „Großflächiger Einzelhandelsbetrieb“	3.730	62,9 %
Kerngebiet	1.880	31,7 %
Mischgebiet	320	5,4 %
<b>Plangebiet 1. Änderung BP71</b>	<b>5.930</b>	<b>100 %</b>

#### 6. Beschluss über die Begründung

Diese Begründung zur 1. Änderung des Bebauungsplanes Nr.71 wurde in der Sitzung der Stadtvertretung Heiligenhafen am ..... gebilligt.

Heiligenhafen, den .....

Siegel

Unterschrift  
(Müller)  
- Bürgermeister -



21.08.2019

Stadt Heiligenhafen | 1. Änderung B-Plan 71 „nördl. Marktplatz, süd. Am Strande, zwischen Schlämerstraße und Bebauung Brückstraße“ | Begründung

## 7. Literatur- und Quellenverzeichnis

INNENMINISTERIUM DES LANDES SCHLESWIG-HOLSTEIN (2004): Regionalplan 2004 für den Planungsraum II, Schleswig-Holstein Ost, Kreisfreie Stadt Lübeck, Kreis Ostholstein. Kiel.

INNENMINISTERIUM DES LANDES SCHLESWIG-HOLSTEIN (Hrsg.) (2010): Landesentwicklungsplan Schleswig-Holstein 2010. Kiel.

STADT HEILIGENHAFEN (1998): Flächennutzungsplan (Neuaufstellung).



21.08.2019

Stadt Heiligenhafen | 1. Änderung B-Plan 71 „nördl. Marktplatz, südl. Am  
Strande, zwischen Schlamerstraße und Bebauung Brückstraße“ | Begründung

## 8. Anlage





Stadt Heiligenhafen | 1. Änderung B-Plan 71 „nördl. Marktplatz, südl. Am  
Strande, zwischen Schlamerstraße und Bebauung Brückstraße“ | Begründung

21.08.2019

**Anlage 1    Analyse Statistische Daten,  
Nutzungsanalyse nach Untergebieten**



**SWUP GmbH Landschaftsarchitektur, Stadtplanung und Mediation**

15.08.2019

Stadt Heiligenhafen | B-Plan 92 "Innenstadtbereich", 1. Änd. B-Plan 68, 1. Änd. B-Plan 71 | Analyse Statistische Daten

Strasse (ggf. mit Hausnummern)	Haus- halte	WE im Bau	FeWo gemeldet	FeWo nicht gemeldet	FeWo als Gewerbe gemeldet	FeWo als Gewerbe nicht gemeldet	Summe FeWo	Summe Einheiten zum Wohnen Gesamt	Anteil FeWo in % nur gemeldet e	andere Dienstl./ Geschäft/ Büro	anderer Einzel- handel	gewerbl. Schank- Speise- wirtschaft	Nutzungen Behel- berung ohne FeWo	sonstige Gewerbe	Summe Gewerbe	Gewerbe zu Wohnen Verhältnis (Gewerbe einschl. FeWo)	B-Plan Bau- gebiet
<b>B-Plan 92_M11</b>																	
Achterstraße	65		10	3	8	6	27	92	29,3	4	2				6	0,25	92/M11
Am Strande 10-15	4		1	1			2	6	33,3						0	0,25	92/M11
Bergstraße 2-20, gerade	11		0					11	0,0	5	4	1	1	11	1,00	92/M11	
Fischerstraße	61		4	5			9	70	12,9	10	3		1	14	0,30	92/M11	
Launitz-Maßmann-Str. 2-30, gerade	9		1	2			3	12	25,0	5	1			6	0,78	92/M11	
Markt 6	1		1	2			3	4	75,0	1	1			2	3,00	92/M11	
Schlamerstraße 1-27, ungerade	15		5				5	20	25,0	4	1			6	0,73	92/M11	
<b>SUMME M11</b>	<b>166</b>		<b>22</b>	<b>13</b>	<b>8</b>	<b>6</b>	<b>49</b>	<b>215</b>	<b>22,8</b>	<b>29</b>	<b>11</b>	<b>2</b>	<b>2</b>	<b>1</b>	<b>45</b>	<b>0,40</b>	
<b>B-Plan 92_M12</b>																	
Am Strande 4-7a, 8a-8b	5		0				0	5	0,0	3	1			1	5	1,00	92/M12
Brückstraße 13-27, ungerade	7		6	1			7	14	50,0	3	3	1			7	1,86	92/M12
Schlamerstraße 2-24, gerade	8		3	1			4	12	33,3	1					1	0,50	92/M12
<b>SUMME M12</b>	<b>20</b>		<b>9</b>	<b>2</b>	<b>0</b>	<b>0</b>	<b>11</b>	<b>31</b>	<b>35,5</b>	<b>7</b>	<b>4</b>	<b>1</b>	<b>0</b>	<b>1</b>	<b>13</b>	<b>1,10</b>	
<b>B-Plan 92_M13</b>																	
Am Suhrenpohl	16		18				18	34	52,9						0	1,13	92/M13
Bergstraße 1-47, ungerade	31		13	2			15	46	32,6	8	9	4	1	1	23	1,16	92/M13
Markt 1-3	8		0				0	8	0,0	2	3			5	0,63	92/M13	
Mühlenstraße 2-36, gerade	14		12				12	26	46,2	1	1			4	1,14	92/M13	
Schmiedestraße, 3-11, ungerade	23		1				1	24	4,2					1	0,09	92/M13	
<b>SUMME M13</b>	<b>92</b>		<b>44</b>	<b>2</b>	<b>0</b>	<b>0</b>	<b>46</b>	<b>138</b>	<b>33,3</b>	<b>11</b>	<b>13</b>	<b>4</b>	<b>1</b>	<b>4</b>	<b>33</b>	<b>0,84</b>	



SWUP GmbH Landschaftsarchitektur, Stadtplanung und Mediation

15.08.2019

Stadt Heiligenhafen | B-Plan 92 "Innenstadtbereich", 1. Änd. B-Plan 68, 1. Änd. B-Plan 71 | Analyse Statistische Daten

Strasse (ggf. mit Hausnummern)	Haus- halte	WE im Bau	FeWo gemeldet	FeWo nicht gemeldet	FeWo als Gewerbe gemeldet	FeWo als Gewerbe nicht gemeldet	Summe FeWo	Summe Einheiten zum Wohnen Gesamt	Anteil FeWo in % nur gemeldet	andere Dienstl./ Geschäft/ Büro	gewerbl. Einzel- handel	Nutzungen Schank- Speise- wirtschaft	Behel- berung ohne FeWo	sonstige Gewerbe	Summe Gewerbe	Gewerbe zu Wohnen Verhältnis (Gewerbe einschl. FeWo)	B-Plan Bau- gebiet
<b>B-Plan 92_M14</b>																	
Brückstraße 2-36, gerade	11		5	6			11	22	50,0	1	7	1			9	1,27	92/M14
Hafenstraße 1-3, ungerade	0		0				0	0		1	1				2		92/M14
Hafenstraße 2-16, gerade (o.6)	33		4				4	37	10,8	3	2	1			6	0,30	92/M14
Kieku	3		1				1	4	25,0	1	2				3	1,33	92/M14
Kirchenstraße	2		2				2	4	50,0		1				1	1,50	92/M14
Markt 14-18	7		0				0	7	0,0	5	3				8	1,14	92/M14
Mühlenstraße 1-39, ungerade	40		1	3			4	44	9,1	5	2	3			10	0,28	92/M14
Mühlentor	8		2				2	10	20,0						0	0,25	92/M14
Thulboden (ohne 60)	99		18		1		19	118	16,1	29	16	3	2	1	51	0,70	92/M14
Wendstr. 1-41, ungerade (o. 39)	72		6				6	78	7,7	4	1				6	0,17	92/M14
Wilhelmsplatz 1a	2		1				1	3	33,3						0	0,50	92/M14
<b>SUMME M14</b>	<b>277</b>		<b>40</b>	<b>9</b>	<b>1</b>	<b>0</b>	<b>50</b>	<b>327</b>	<b>15,3</b>	<b>49</b>	<b>35</b>	<b>8</b>	<b>2</b>	<b>2</b>	<b>96</b>	<b>0,49</b>	
<b>B-Plan 92_M15</b>																	
Am Strande 1a, 1-3	3		0				0	3	0,0		1	2	2		5	1,67	92/M15
Hafenstraße 5-35, ungerade	13		0				0	13	0,0	3	6	1	2	2	14	1,08	92/M15
Werfstraße 1-6	4		1	2			3	7	42,9	1	1	2	2		6	1,75	92/M15
<b>SUMME M15</b>	<b>20</b>		<b>1</b>	<b>2</b>	<b>0</b>	<b>0</b>	<b>3</b>	<b>23</b>	<b>13,0</b>	<b>4</b>	<b>8</b>	<b>5</b>	<b>6</b>	<b>2</b>	<b>25</b>	<b>1,50</b>	
<b>B-Plan 92_M16</b>																	
Weidestraße 26, 50-58, gerade	15		0				0	15	0,0	2				1	3	0,20	92/M16
Wilhelmsplatz 1-5	13		21		2	1	24	37	64,9						0	1,62	92/M16
Wilhelmsstraße	1		0			0	0	1	0,0						0	0,00	92/M16
<b>SUMME M16</b>	<b>29</b>		<b>21</b>	<b>0</b>	<b>2</b>	<b>1</b>	<b>24</b>	<b>53</b>	<b>45,3</b>	<b>2</b>	<b>0</b>	<b>0</b>	<b>0</b>	<b>1</b>	<b>3</b>	<b>0,83</b>	



SWUP GmbH Landschaftsarchitektur, Stadtplanung und Mediation

15.08.2019

Stadt Heiligenhafen | B-Plan 92 "Innenstadtbereich", 1. Änd. B-Plan 68, 1. Änd. B-Plan 71 | Analyse Statistische Daten

Straße (ggf. mit Hausnummern)	Haus- halte	WE im Bau	FeWo gemeldet	FeWo nicht gemeldet	FeWo als Gewerbe gemeldet	FeWo als Gewerbe nicht gemeldet	Summe FeWo	Summe Einheiten zum Wohnen Gesamt	Anteil FeWo in % nur gemeldet e	andere Dienstl./ Geschäft/ Büro	anderer gewerbl. Einzel- handel	Nutzungen Schank- Speise- wirtschaft	Behör- bergung ohne FeWo	sonstige Gewerbe	Summe Gewerbe	Gewerbezu Wohnen Verhältnis (Gewerbe einschl. FeWo)	B-Plan Bau- gebiet
<b>B-Plan 92_WA</b>																	
Reiferbahn 2	1		0				0	1	0,0						0	0,00	92/WA
Schmiedestraße 2-16, gerade	4	12	1				1	5	20,0						0	0,25	92/WA
Weidestraße 5-27, ungerade	31		4	1			5	36	13,9		2			5	0,29	92/WA	
Weidestraße 18-24, gerade	1		1	1			2	3	66,7		1			1	2,00	92/WA	
Wendstr. 2-26, gerade	35		2	1			3	38	7,9		1			2	0,11	92/WA	
<b>SUMME WA</b>	<b>72</b>	<b>12</b>	<b>8</b>	<b>3</b>	<b>0</b>	<b>0</b>	<b>11</b>	<b>83</b>	<b>13,3</b>	<b>3</b>	<b>3</b>	<b>0</b>	<b>2</b>	<b>8</b>	<b>0,22</b>		
<b>B-Plan 92_S0 Hafen</b>																	
Hafenstraße 37-43, ungerade	11		0				0	11	0,0					0	0,00	92/S0	

<b>B-Plan 68</b>																	
Brückstraße 1-7, ungerade	0		0				0	0		2	1		1	4		68/S0	
Brückstraße 9-11, ungerade	10		0				0	10	0,0		2			2	0,20	68_1/MI	

<b>B-Plan 71</b>																	
Am Strande 7b	0		0				0	0			1			1		71_1/S0	
Schlamerstraße 2a, 2b	0		0				0	0						0		71_1/S0	
Markt 7-13	10		0				0	10	0,0	3	6		2	11	1,10	71_1/MI	
Am Strande 8	2		0				0	2	0,0	1				1	0,50	71_1/MI	

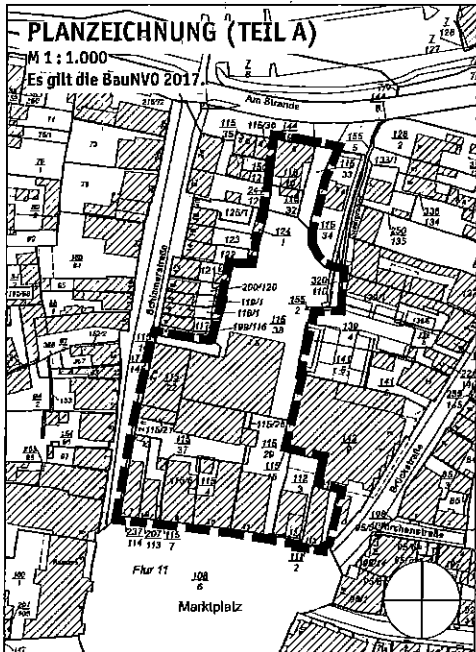


**SWUP GmbH Landschaftsarchitektur, Stadtplanung und Migration**

15.08.2019

Stadt Heiligenhafen | B-Plan 92 "Innenstadtbereich", 1. Änd. B-Plan 68, 1. Änd. B-Plan 71 | Analyse Statistische Daten

Straße (ggf. mit Hausnummern)	Haus- hatte	WE im Bau	FeWo gemeldet	FeWo nicht gemeldet	FeWo als Gewerbe gemeldet	FeWo als Gewerbe nicht gemeldet	Summe FeWo	Summe Einheiten zum Wohnen Gesamt	Anteil FeWo in % nur gemeldet e	andere Dienstl./ Geschäft/ Büro				gewerbl. Nutzungen Einzel- handel Speise- wirtschaft		Beher- bergung ohne FeWo	sonstige Gewerbe	Summe Gewerbe	Gewerbe zu Wohnen Verhältnis (Gewerbe einschl. FeWo)	B-Plan Bau- gebiet
										111	84	23	11	13	242					
<b>SUMME GESAMT</b>	709	12	145	31	11	7	194	903	21,5	111	84	23	11	13	242	0,35				



**PLANZEICHNERKLÄRUNG**

Grenze des räumlichen Geltungsbereiches des Bebauungsplans (§ 9 Abs. 7 BauGB)

**TEXTLICHE FESTSETZUNGEN (TEIL B)**

Die nachstehenden textlichen Festsetzungen sind Änderungen und Ergänzungen der bestehenden textlichen Festsetzungen des Bebauungsplans Nr. 71 der Stadt Heiligenhafen. Die folgenden Festsetzungen ersetzen den Punkt 1 – Art der baulichen Nutzung – der bestehenden textlichen Festsetzungen.

**1. Art der baulichen Nutzung (§ 9 Abs. 1 Nr. 1 BauGB)**

**1.1 Sonstiges Sondergebiet „Großflächiger Einzelhandelsbetrieb“**  
Das sonstige Sondergebiet dient der Unterbringung eines großflächigen Einzelhandelsbetriebes. Darüber hinaus sind untergeordnete Gewerbebetriebe, die das Wohnen nicht wesentlich stören, zulässig.

- Im Einzelnen sind zulässig:
  - ein großflächiger Einzelhandelsbetrieb mit einer maximalen Verkaufsfläche von 1.200 m² und einem untergeordneten Non-Food-Sortiment
  - Stellplätze für den großflächigen Einzelhandel
  - Geschäfts-, Büro- und Verwaltungsnutzung
  - Einzelhandelsbetriebe, Schenke- und Speisewirtschaften
  - sonstige nicht wesentlich störende Gewerbebetriebe
  - Anlagen für kirchliche, kulturelle, soziale, gesundheitliche und sportliche Zwecke

In dem festgesetzten sonstigen Sondergebiet "Großflächige Einzelhandelsbetriebe" sind die in § 13a BauNVO aufgeführten Ferienwohnungen, als bestimmte Art der zulässigen sonstigen nicht wesentlich störenden Gewerbebetriebe, nicht zulässig. (§ 9 Abs. 1 Nr. 1 BauGB, § 1 Abs. 5 und 9 BauNVO, § 11 BauNVO, § 13a BauNVO)

**1.2 Mischgebiet**  
Im Mischgebiet sind gemäß § 1 Abs. 5 und Abs. 9 BauNVO die in § 13a BauNVO aufgeführten Ferienwohnungen, als bestimmte Art der nach § 6 Abs. 2 Nr. 3 und Nr. 4 BauNVO allgemein zulässigen Betriebe des Beherbergungsgewerbes und sonstigen Gewerbebetriebe, nicht zulässig. (§ 9 Abs. 1 Nr. 1 BauGB, § 1 Abs. 5 und 9 BauNVO, § 6 BauNVO, § 13a BauNVO)

**1.3 Kerngebiet**  
Im Kerngebiet sind gemäß § 1 Abs. 5 und Abs. 9 BauNVO die in § 13a BauNVO aufgeführten Ferienwohnungen, als bestimmte Art der nach § 7 Abs. 2 Nr. 2 und Nr. 3 BauNVO allgemein zulässigen Betriebe des Beherbergungsgewerbes und der sonstigen nicht wesentlich störenden Gewerbebetriebe, nicht zulässig und gemäß § 1 Abs. 5 BauNVO sind Vergnügungsstätten nicht zulässig. (§ 9 Abs. 1 Nr. 1 BauGB, § 1 Abs. 5 und 9 BauNVO, § 7 BauNVO, § 13a BauNVO)

**1.4 Gemäß § 1 Abs. 10 BauNVO sind Erweiterungen, Änderungen, Nutzungsänderungen und Erneuerungen unzulässiger aber bis einschließlich zum 22.09.2018 genehmigter Anlagen in Form von in § 13a BauNVO aufgeführten Ferienwohnungen ausnahmsweise zulässig. Erweiterungen sind dabei nur in untergeordnetem Umfang zulässig. (§ 9 Abs. 1 Nr. 1 BauGB, § 1 Abs. 10 BauNVO, § 13a BauNVO)**

**Fortsetzung**  
Die planzeichnerischen und die übrigen textlichen Festsetzungen des Ursprungs-Bebauungsplans gelten fort.

**VERFAHRENSVERMERKE**

1. Aufgestellt aufgrund des Aufstellungsbeschlusses der Stadtvertretung vom ..... Die ortsübliche Bekanntmachung des Aufstellungsbeschlusses erfolgte durch Abdruck in der "Heiligenhafener Post" am .....
2. Auf Beschluss der Stadtvertretung vom ..... wurde nach § 13 Abs. 2 Nr.1 BauGB von der frühzeitigen Unterrichtung und Erörterung nach § 3 Abs.1 BauGB- und § 4 Abs. 1 BauGB abgesehen.
3. Die Stadtvertretung hat am ..... den Entwurf der 1. Änderung des Bebauungsplans Nr. 71 mit Begründung beschlossen und zur Auslegung bestimmt.
4. Der Entwurf der 1. Änderung des Bebauungsplans Nr. 71, bestehend aus der Planzeichnung (Teil A) und dem Text (Teil B), sowie die Begründung haben in der Zeit vom ..... bis einschließlich ..... während folgender Zeiten nach § 3 Abs. 2 BauGB öffentlich ausgelegen. Die öffentliche Auslegung wurde mit dem Hinweis, dass Stellungnahmen während der Auslegungsfrist von allen Interessierten schriftlich oder zur Niederschrift abgegeben werden können, am ..... durch Abdruck in der "Heiligenhafener Post" ortsüblich bekannt gemacht. Der Inhalt der Bekanntmachung der Auslegung der Planentwürfe und die nach § 3 Abs. 2 BauGB auszuliegenden Unterlagen wurden unter „www.....de“ ins Internet eingestellt.
5. Die Behörden und sonstigen Träger öffentlicher Belange, die von der Planung berührt sein können, wurden gemäß § 4 Abs. 2 BauGB durch Schreiben vom ..... zur Abgabe einer Stellungnahme aufgefordert.
6. Die Stadtvertretung hat die Stellungnahmen der Öffentlichkeit und der Behörden und sonstigen Träger öffentlicher Belange am ..... geprüft. Das Ergebnis wurde mitgeteilt.

Heiligenhafen, den ..... Siegel (Höller) - Bürgermeister -

7. Der katastermäßige Bestand am ..... sowie die geometrischen Festlegungen der neuen städtebaulichen Planung werden als richtig bescheinigt.

Bad Segeberg, den ..... Siegel (N.N.) - Öffentl. best. Verm.-Ing. -

8. Die Stadtvertretung hat die 1. Änderung des Bebauungsplans Nr. 71, bestehend aus der Planzeichnung (Teil A) und dem Text (Teil B), am ..... als Satzung beschlossen und die Begründung durch (einfachen) Beschluss gebilligt.

Heiligenhafen, den ..... Siegel (Höller) - Bürgermeister -

9. Die Bebauungsplansatzung, bestehend aus der Planzeichnung (Teil A) und dem Text (Teil B), wird hiermit ausgefertigt und ist bekannt zu machen.

Heiligenhafen, den ..... Siegel (Höller) - Bürgermeister -

10. Der Beschluss des Bebauungsplans durch die Stadtvertretung sowie Internetadresse der Stadt und Stelle, bei der der Plan mit Begründung auf Dauer während der Sprechstunden von allen Interessierten eingesehen werden kann und die über den Inhalt Auskunft erteilt, sind am ..... durch Abdruck in der "Heiligenhafener Post" ortsüblich bekannt gemacht worden. In der Bekanntmachung ist auf die Möglichkeit, eine Vertretung von Verfahrens- und Formvorschriften (§ 215 Abs. 2 BauGB), sowie auf die Möglichkeit, Einspruchsansprüche geltend zu machen und das Erbsuchen dieser Ansprüche (§ 44 BauGB) hingewiesen worden. Auf die Rechtswirkungen des § 4 Abs. 3 GO wurde ebenfalls hingewiesen. Die Satzung ist mit/in am ..... in Kraft getreten.

Heiligenhafen, den ..... Siegel (Höller) - Bürgermeister -

**Satzung der Stadt Heiligenhafen**

über die  
**1. Änderung des Bebauungsplans Nr. 71**  
für das Gebiet "nördlich Marktplatz, südlich Am Strande zwischen Schlammerstraße im Westen und Bebauung Brückstraße im Osten"

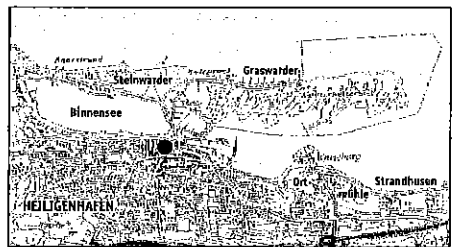
Aufgrund des § 10 des Baugesetzbuches (BauGB) in der Fassung der Bekanntmachung vom 03. November 2017 (BGBl. I S. 2634) sowie nach § 84 der Landesbauordnung (LBO) vom 22.01.2009 (GVBl. Schl.-R. 2009, S. 6), zuletzt geändert durch Artikel 1 des Gesetzes vom 14.06.2016 (GVBl. Schl.-R. S. 369) wird nach Beschlussfassung durch die Stadtvertretung vom ..... folgende Satzung über die 1. Änderung des Bebauungsplans Nr. 71 für das Gebiet „nördlich Marktplatz, südlich Am Strande zwischen Schlammerstraße im Westen und Bebauung Brückstraße im Osten“ bestehend aus der Planzeichnung (Teil A) und dem Text (Teil B) erlassen.

**Stadt Heiligenhafen**

**1. Änderung des Bebauungsplans Nr. 71**  
für das Gebiet "nördlich Marktplatz, südlich Am Strande zwischen Schlammerstraße im Westen und Bebauung Brückstraße im Osten"

Entwurf zur Beteiligung der Öffentlichkeit und der Behörden

M 1 : 1.000 21.08.2019



Planverfasser:

SWUP GmbH  
Landschaftsarchitektur, Stadtplanung und Mediation



Bahnhofstraße 49/51  
20775 BadSe  
Telefon 030 397 30 4-0  
Telefax 030 397 30 4-99  
www.swup.de

Markthafen Weg 111 C  
20451 BadSe  
Telefon 04106 766 88 88  
Telefax 04106 1765 84 81  
www.stkgroup.de

Industrieufer 48  
27167 Seelze  
Telefon 05131 1225 47  
Telefax 05131 1225 95  
www.stkgroup.de

Ökol.-Ing. Ralf Seebach  
Ökol.-Ing. Axel Witten  
Ökol.-Ing. Barbara Frank  
www.stkgroup.de